



«СОГЛАСОВАНО»

Председатель комитет по  
образованию и молодежной  
политике АЭМР

\_\_\_\_\_ А. А. Матасова

« \_\_\_\_ » \_\_\_\_\_ 2013 год



«УТВЕРЖДАЮ»

Директор МБОУ «СОШ № 18»

\_\_\_\_\_ Е. Л. Слугина

« \_\_\_\_ » \_\_\_\_\_ 2013 год



«СОГЛАСОВАНО»

Начальник ОГИБДД  
МУ МВД «Энгельское»

\_\_\_\_\_ О. В. Боков

\_\_\_\_\_ 2013 год

# ПАСПОРТ

дорожной безопасности образовательного учреждения

(типовой)

МБОУ «СОШ № 18»

Энгельского муниципального района

Саратовской области

(наименование образовательного учреждения)

2013



## Содержание

### I. План-схемы образовательного учреждения.

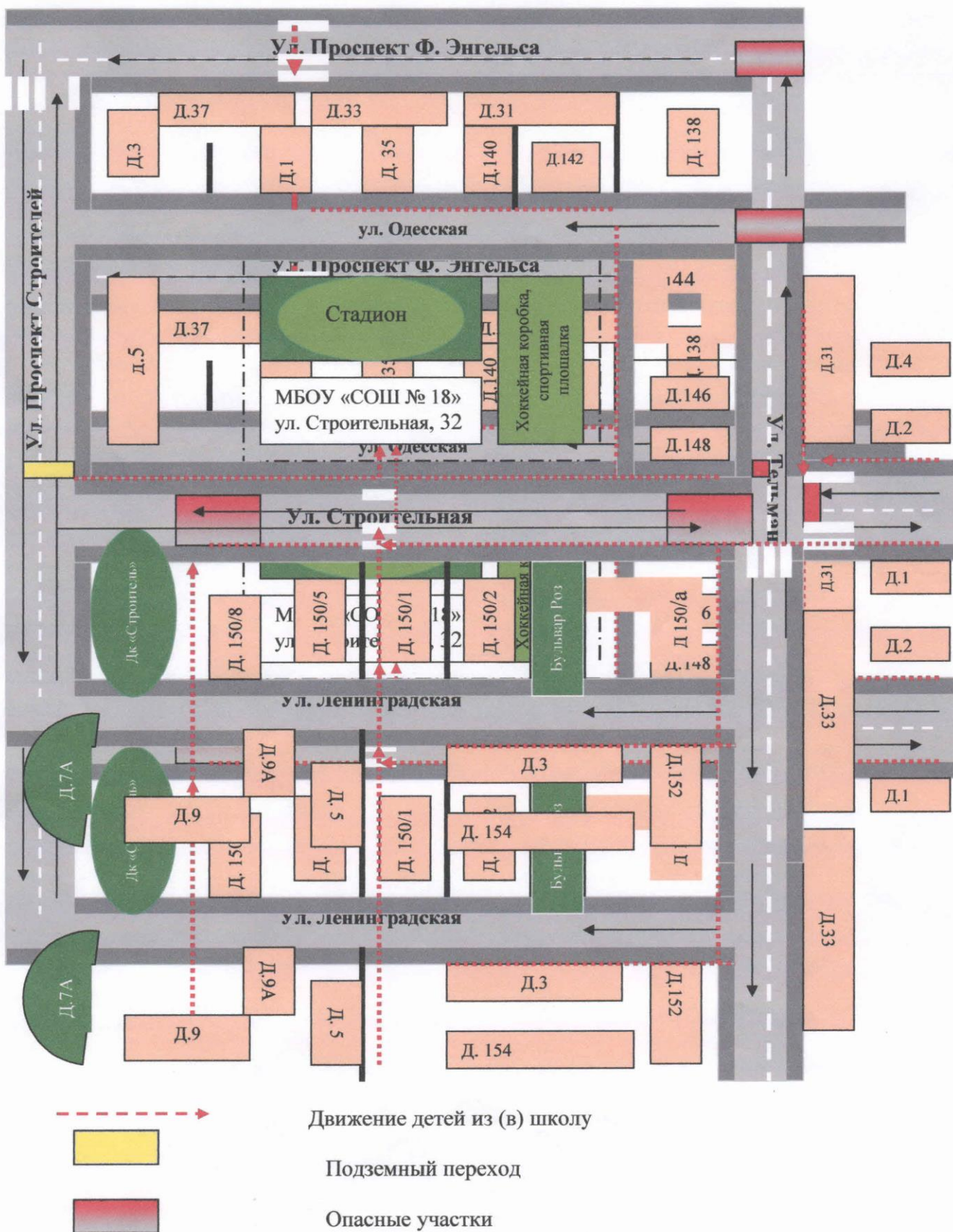
1. Район расположения образовательного учреждения, пути движения транспортных средств и детей (обучающихся, воспитанников).
2. Организация дорожного движения в непосредственной близости от образовательного учреждения с размещением соответствующих технических средств организации дорожного движения, маршруты движения детей и расположение парковочных мест.
3. Маршруты движения организованных групп детей от образовательного учреждения к стадиону, парку или спортивно-оздоровительному комплексу.
4. Пути движения транспортных средств к местам разгрузки/погрузки и рекомендуемые безопасные пути передвижения детей по территории образовательного учреждения.

### II. Приложения

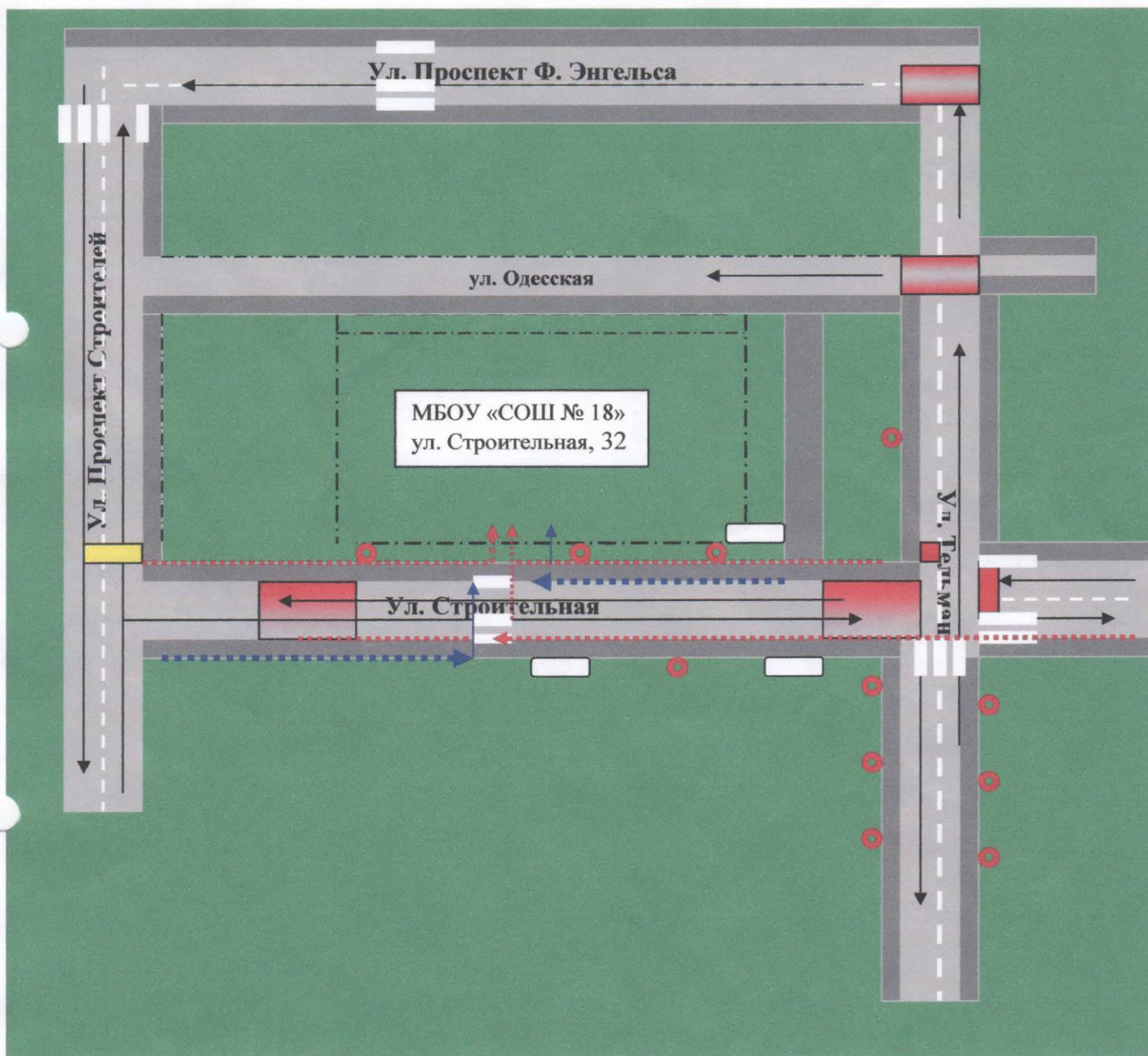
План-схема пути движения транспортных средств и детей (обучающихся, воспитанников) при проведении дорожных ремонтно-строительных работ вблизи образовательного учреждения

# 1. План-схемы образовательного учреждения

## 1. Район расположения образовательного учреждения, пути движения транспортных средств и детей (обучающихся, воспитанников)



**2. Схема организации дорожного движения в непосредственной близости от образовательного учреждения с размещением соответствующих технических средств организации дорожного движения, маршрутов движения детей и расположения парковочных мест**



- искусственное освещение

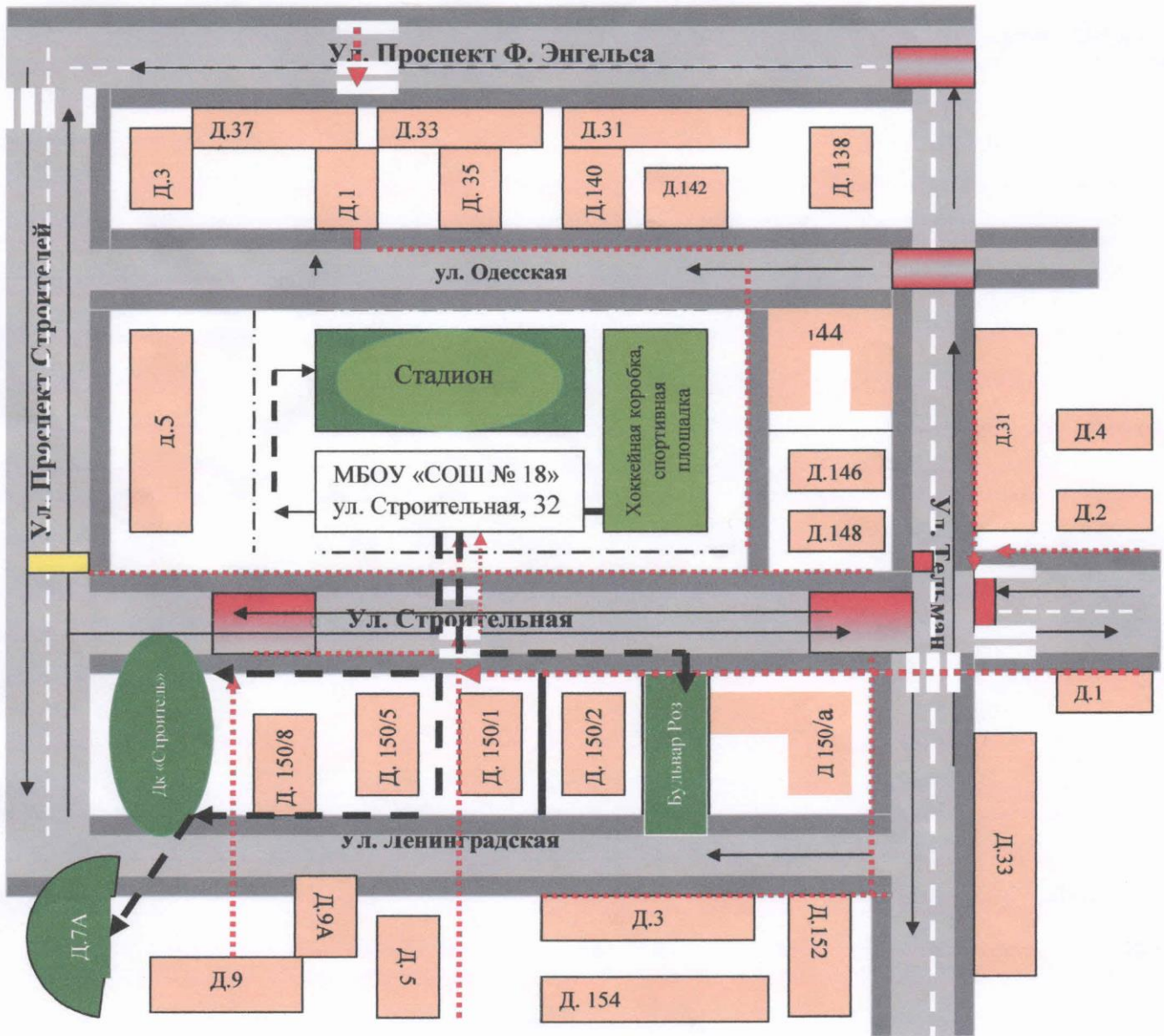


пешеходное ограждение



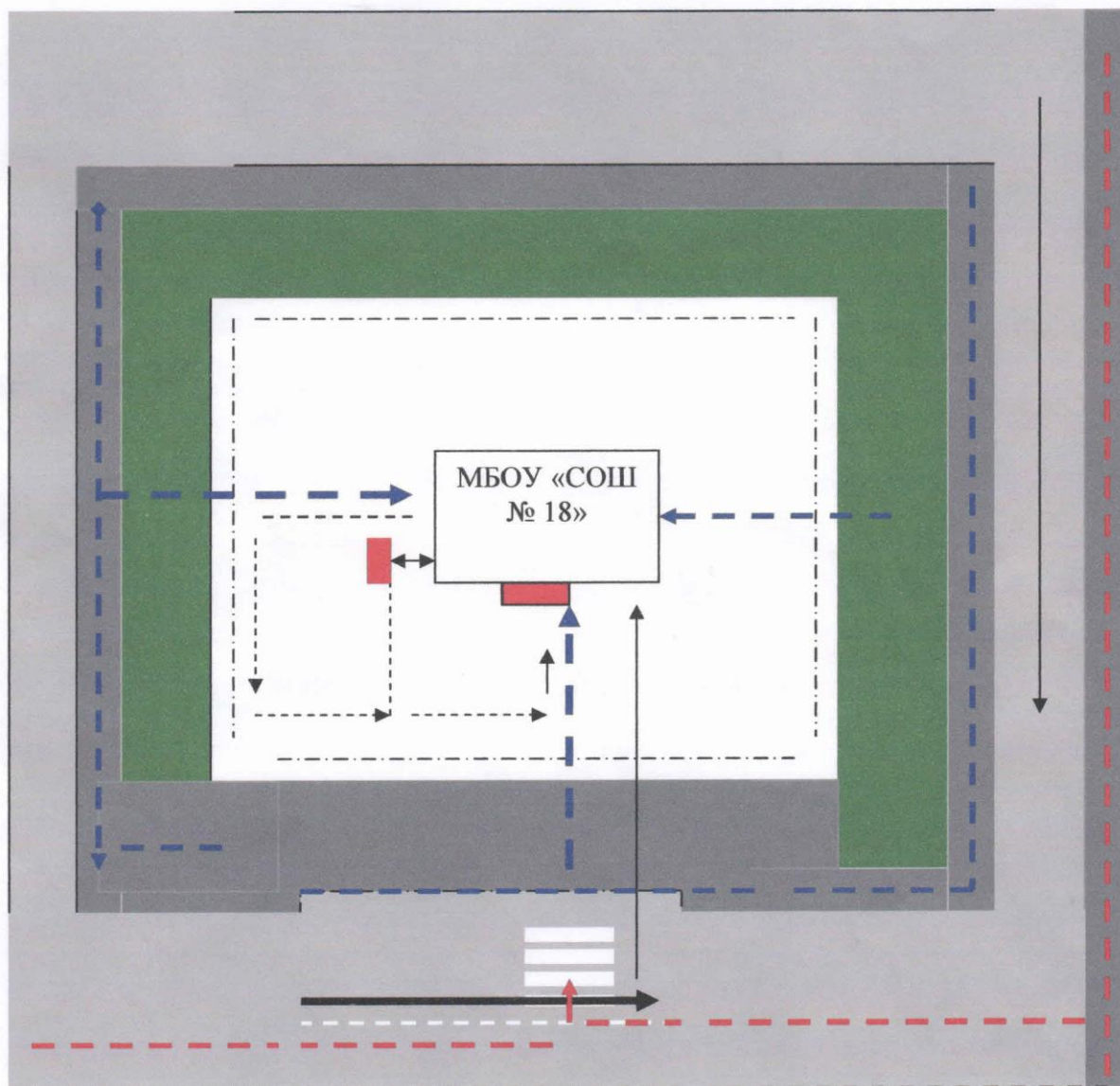
Направление движения транспорта




### 3. Маршруты движения организованных групп детей от образовательного учреждения к стадиону, парку или спортивно-оздоровительному комплексу



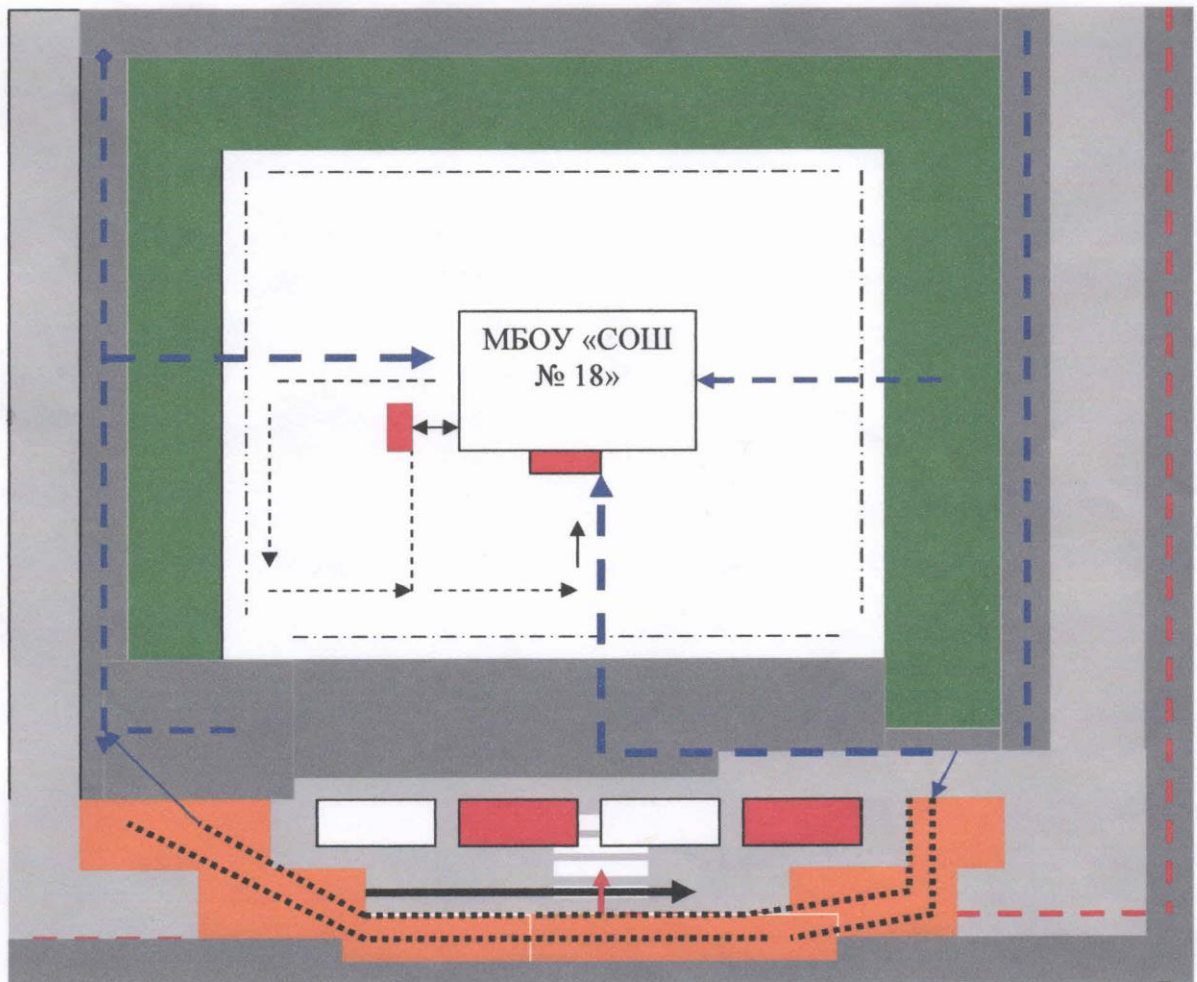
Направление безопасного движения группы детей к стадиону, ДК «Строителю», на детскую площадку





**4. Пути движения транспортных средств к местам разгрузки/погрузки и рекомендуемые безопасные пути передвижения детей по территории образовательного учреждения**



-  Выезд, въезд, движение грузового транспорта
  -  Движение грузового транспорта на территории школы
  -  Движение детей и подростков на территории школы
- Место разгрузки

**План-схема пути движения транспортных средств и детей  
(обучающихся, воспитанников)  
при проведении дорожных ремонтно-строительных работ  
вблизи образовательного учреждения**



-   - ремонтные работы
-  - временная пешеходная дорожка
-  - рекомендуемое направление детей